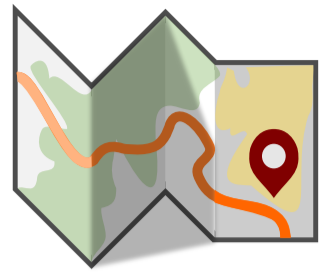


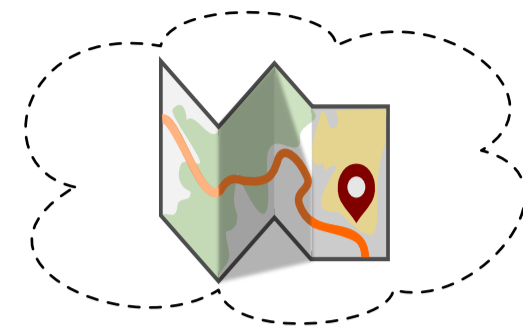
Carte : une **représentation géométrique plane, simplifiée et conventionnelle, orientée et réduite** de tout ou partie de la surface terrestre, et cela dans un rapport de similitude convenable qu'on appelle l'**échelle**

Carte :



objet physique

et



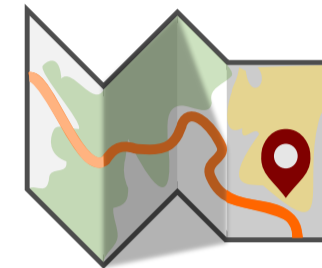
*idée de carte
travail de représentation*

Représentation :




Réalité

sélection
simplification



carte

Géométrie
plane :



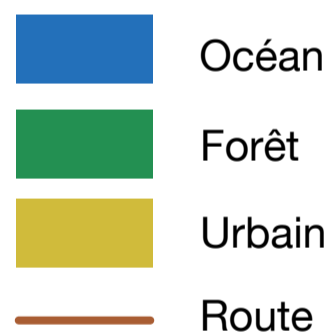
Globe 3D

projection

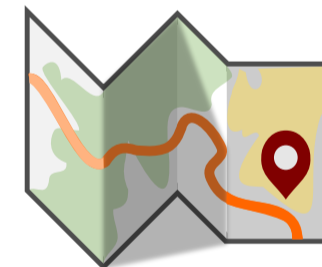


carte

Conventionnelle :



légende



carte

Orientée :



Globe 3D



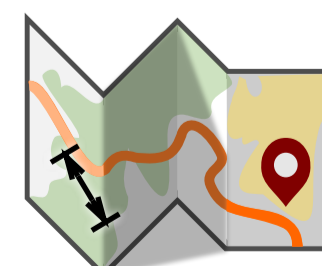
carte

Échelle :



50m

réduction



0,5cm